SAINT-DONAT EN QUELQUES CHIFFRES

Tableau 1

Évolution de la population de Saint-Donat et densité offerte, 1871-2006

Année	Résidants	Densité (habitants au km^2)	Année	Résidants	Densité (habitants au km^2)
1871	819	8,7	1961	1122	11,9
1881	914	9,7	1966	986	10,5
1891	760	8,1	1971	865	9,2
1901	802	8,5	1976	761	8,1
1911	922	9,8	1981	841	8,9
1921	1189	12,6	1986	833	8,9
1931	1347	14,3	1991	760	8,1
1941	1283	13,6	1996	812	8,6
1951	1122	11,9	2001	847	9,0
1956	1192	12,7	2006	892	9,5

Source : Recensements du Canada. La densité est calculée en fonction d'une superficie de 94,03 km^2.

Notes : D'après nos informations, les limites de la municipalité n'ont pas changé depuis sa création. Avant le recensement de 1871, la population donatienne faisait partie de Saint-Luce.

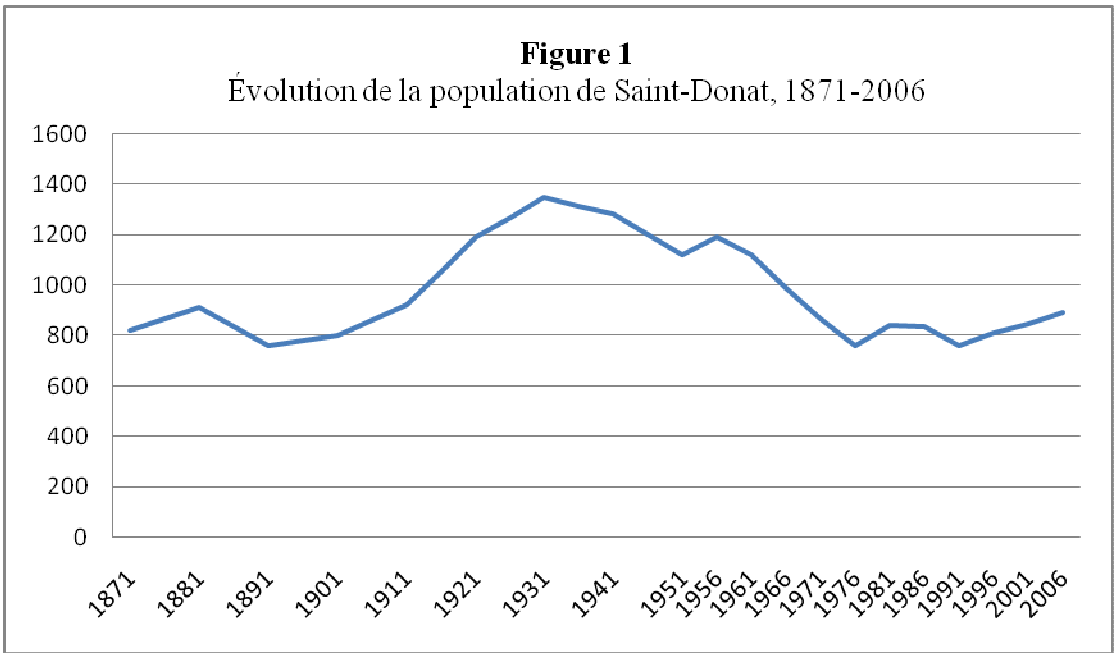

Source : *Ibid*.

Figure 2
La population de Saint-Donat selon l'âge et le sexe en 1901

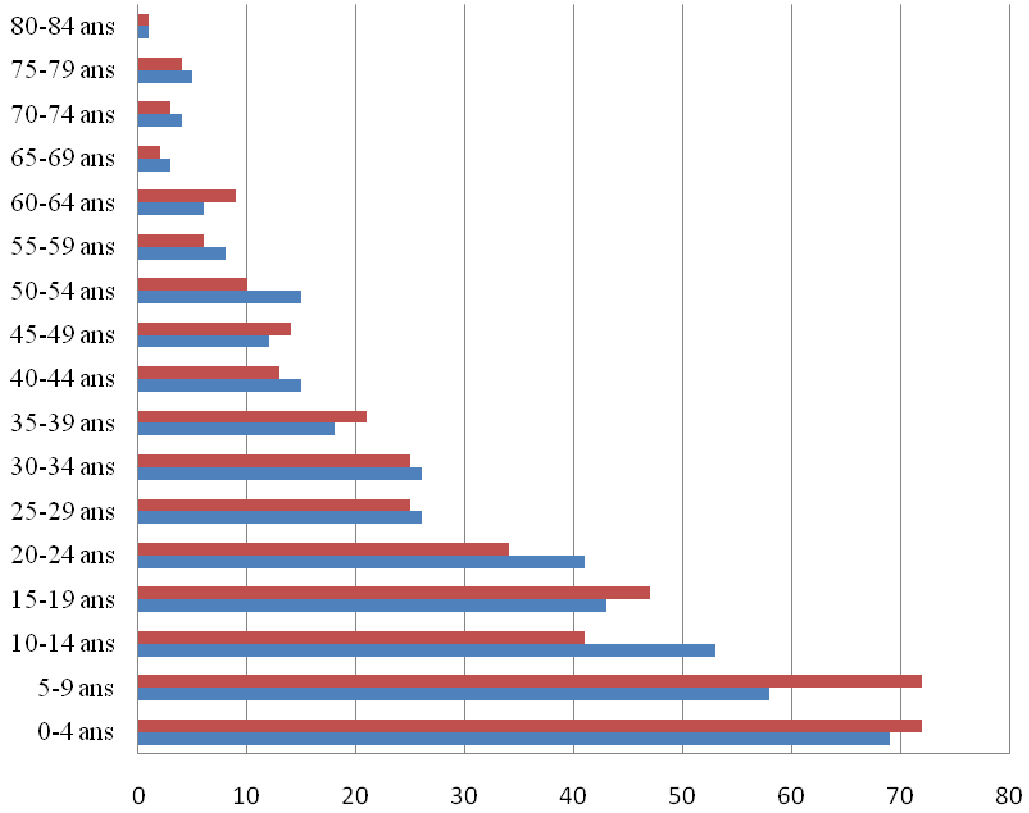

	0-4 ans	5-9 ans	10-14 ans	15-19 ans	20-24 ans	25-29 ans	30-34 ans	35-39 ans	40-44 ans	45-49 ans	50-54 ans	55-59 ans	60-64 ans	65-69 ans	70-74 ans	75-79 ans	80-84 ans
Femmes	72	72	41	47	34	25	25	21	13	14	10	6	9	2	3	4	1
Hommes	69	58	53	43	41	26	26	18	15	12	15	8	6	3	4	5	1

Notes : Âge médian : 16 ans, Âge moyen : 21,2 ans

Source : Nos calculs à partir de Recensement du Canada.

Figure 3

La population de Saint-Donat selon l'âge et le sexe en 2006

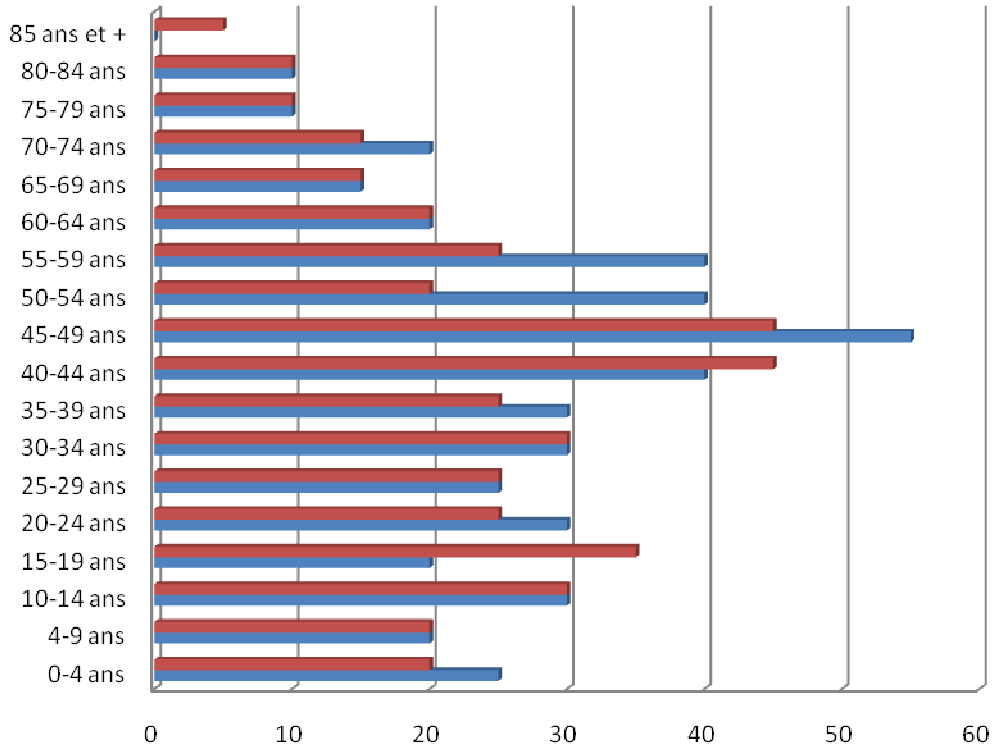

	0-4 ans	4-9 ans	10-14 ans	15-19 ans	20-24 ans	25-29 ans	30-34 ans	35-39 ans	40-44 ans	45-49 ans	50-54 ans	55-59 ans	60-64 ans	65-69 ans	70-74 ans	75-79 ans	80-84 ans	85 ans et +
Femmes	20	20	30	35	25	25	30	25	45	45	20	25	20	15	15	10	10	5
Hommes	25	20	30	20	30	25	30	30	40	55	40	40	20	15	20	10	10	0

Notes : Âge médian de la population : 42,2 ans (Hommes : 43,1, Femmes : 41,5 ans)

Source : Recensement du Canada

Tableau 2

Quelques ordres de grandeur…

Territoire	Superficie en kilomètres carrés	Statut politique
Singapour	618	État indépendant
Île de Montréal	482	Région administrative (Québec, Canada)
Saint-Pierre-et-Miquelon	242	Collectivité d'outre-mer (France)
Liechtenstein	157	État indépendant
Guantánamo	121	Base navale américaine
Saint-Donat-de-Rimouski	**93,24 ou 94,03**	**Municipalité de paroisse (Québec, Canada)**
Saint-Marin	61	État indépendant
Gibraltar	6	Territoire d'outre-mer du Royaume-Uni
Monaco	1,81	État indépendant
Vatican	0,44	État indépendant

Note : Superficie de Saint-Donat-de-Rimouski : 93,24 km^2 selon Statistique Canada (1991) et le *Répertoire des municipalités du Québec* (2010), 94,03 km^2 d'après Statistique Canada (2006) et le site Internet officiel de la municipalité (2010).

Tableau 3

Circonscriptions électorales comprenant Saint-Donat depuis la Confédération*

Fédéral	
1867-1980	Rimouski
1980-1996	Rimouski-Témiscouata
1996-1997	Rimouski
1997-2000	Rimouski-Mitis
2000-2003	Rimouski-Neigette-et-La Mitis
2003-2004	Matapédia-Matane
2004-	Haute-Gaspésie – La Mitis – Matane – Matapédia

Provincial	
1867-1973	Rimouski
1973-	Matapédia

*Avant 1867, le territoire de Saint-Donat est dans le comté de Cornwallis (1792-1830), puis Rimouski (1830-1838 et 1841-1867).

Caroline St-Laurent, B.A., M.A. Histoire, 20 décembre 2010

st-laurent.caroline_sarah@courrier.uqam.ca